





**Règlement de zonage
no. 322-2009**

**Annexe B : Plan de zonage
(modifié par le règlement 322-2009-31)**

-  Limites municipales
-  Périmètre urbain
-  Zonage municipal
-  Cours d'eau

COPIE CERTIFIÉE CONFORME

Raymond Paquette, Maire

Lukas Bouthillier, Directeur général

Authentifié le: _____

BC2

1:20 000

0 250 500 1 000 1 500 m

2023-04-26